FICHE D'IDENTITÉ

Les invertébrés aquatiques des rivières

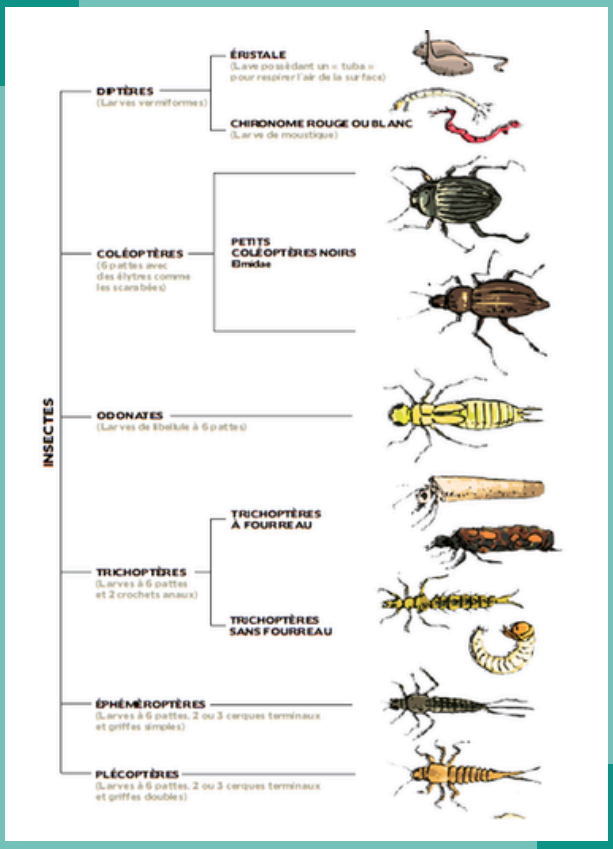

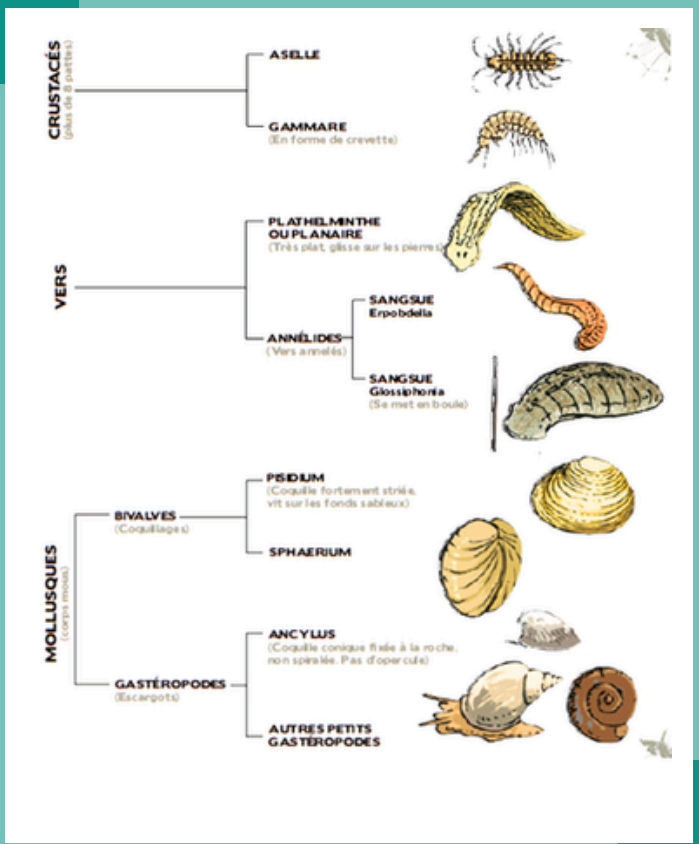

Observez le plan d'eau :

L'eau est-elle claire ou trouble ?

Quelle est la durée du prélèvement ?

Combien de points de prélèvement ?

Espace ciblé : végétation / pleine eau / cailloux / racine d'arbre / déchets

Quelques petites règles :

1. **Remplir un récipient d'eau de la mare et le mettre à l'abri du soleil.**
2. **Prélever avec une épuisette.**
3. **Déposer l'épuisette au sol et observer.**
4. **Déposer délicatement les invertébrés dans le récipient.**
5. **Une fois déterminés, les relâcher dans l'eau.**

Aidez vous des clés de détermination

- **Indiquez le nombre**
- **Indiquez le nom des invertébrés prélevès**

Notez les données observées dans la rubrique « Remarque courte »

FÉDÉRATION DÉPARTEMENTALE PÊCHE 62
cpie VALLÉES DE L'AUTHIE ET DE LA CANCHE
Dans le cadre du projet « Des sciences participatives, partout, pour tous »
Sciences participatives LA NATURE POUR TOUS Hauts-de-France
Région Hauts-de-France
Cofinancé par l'Union européenne

Indicateurs de la qualité biologique des cours d'eau



62 FÉDÉRATION DÉPARTEMENTALE PÊCHE
cpie VALLÉES DE L'AUTHIE ET DE LA CANCHE
Dans le cadre du projet « Des sciences participatives, partout, pour tous »
Sciences participatives LA NATURE POUR TOUS Hauts-de-France
Région Hauts-de-France
Cofinancé par l'Union européenne